

## Obec Šakvice, se sídlem Hlavní č.12, 691 67 Šakvice

### **Záměr Obce Šakvice prodat pozemky ve vlastnictví obce (přílohač.1).**

Obec Šakvice zveřejňuje podle § 39 odst.1 zákona č.128/2000 Sb., o obcích (obecních zřízeních) ve znění pozdějších předpisů , záměr prodat pozemky p.č.:

**2867/2** o výměře 2704 m<sup>2</sup>, **2867/3** o výměře 824 m<sup>2</sup>, **2867/4** o výměře 16 m<sup>2</sup>, **2868/2** o výměře 496 m<sup>2</sup>, **3026/2** o výměře 230 m<sup>2</sup>, které jsou zapsány na LV 10001 vedeném Katastrálním úřadem pro Jihomoravský kraj, Katastrální pracoviště Hustopeče, katastrální území Šakvice.

Kupující Správa železnic, státní organizace, Praha 1- Nové Město, Dlážďená 1003/7, PSČ 11000, IČ 70994234. Pro účely „Modernizace a elektrizace trati Šakvice-Hustopeče u Brna“.

Kupní cena činí 771 330,00 Kč bez DPH.

K uvedenému záměru se můžete vyjádřit do 13.11.2023.

### **Doložka k listině dle § 41 zákona č.128/2000 Sb. o obcích ve znění pozdějších předpisů**

Obec Šakvice, zastoupená starostkou obce Drahomírou Dirgasovou, tímto potvrzuje, že byly splněny podmínky pro nakládání s obecním majetkem dle zákona o obcích.

Šakvice, 26.10.2023

Drahomíra Dirgasová, starostka obce

Vyvěšeno na úřední desce OU

Sňato z úřední desky OU

Vyvěšeno i elektronicky



p.č. 2864/2

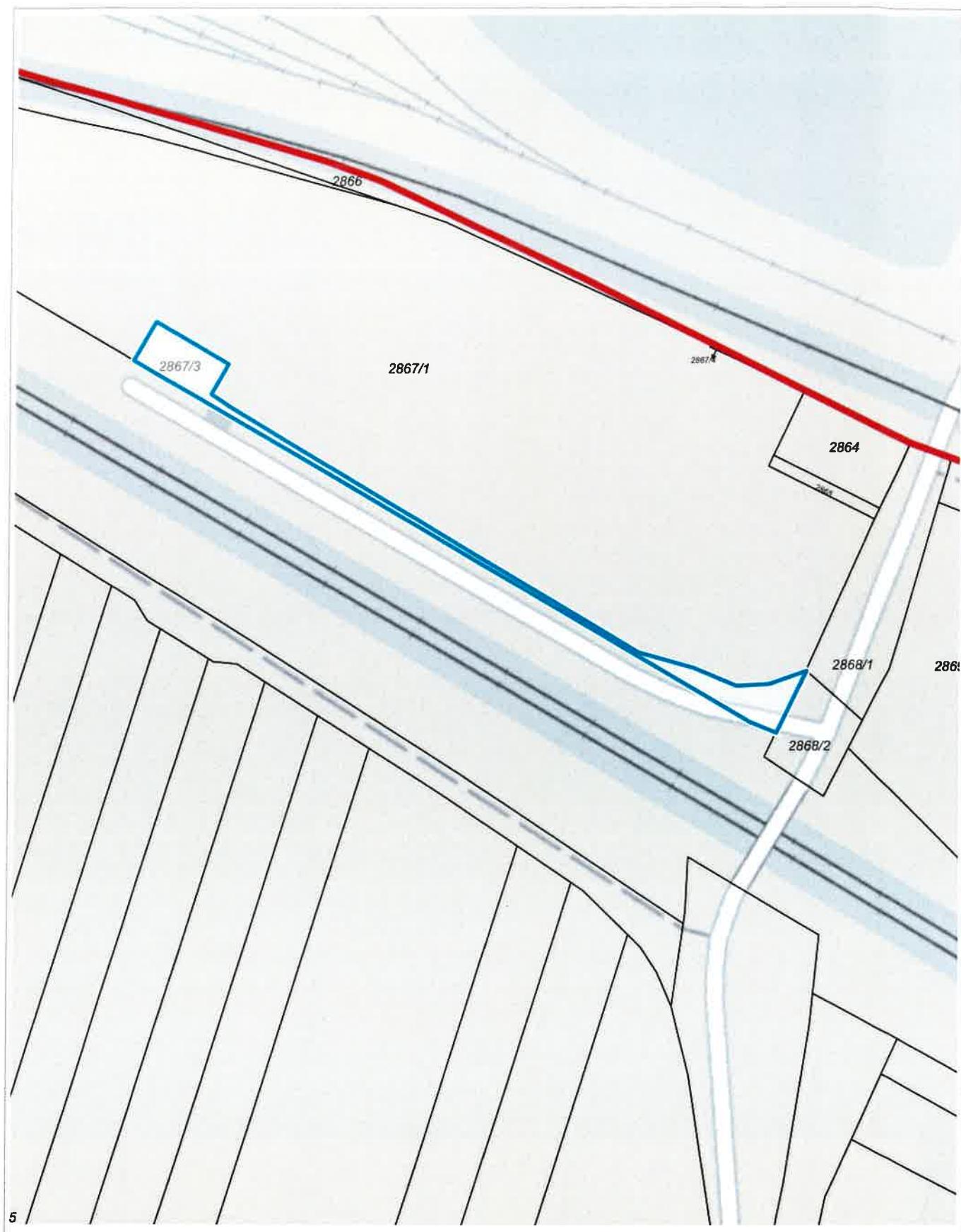


100 m

1 : 3 196



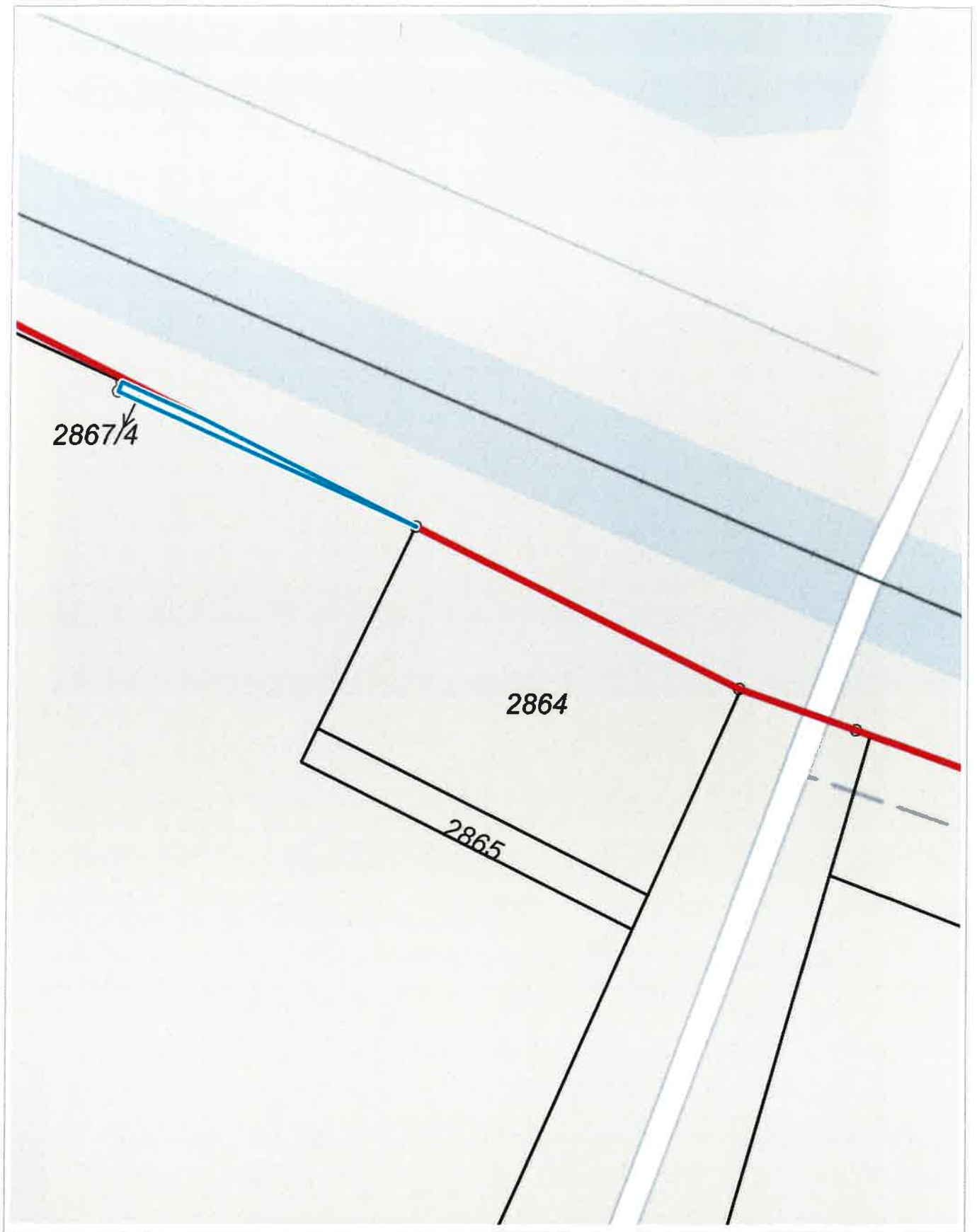
p.č. 2867/3



1 : 1 478



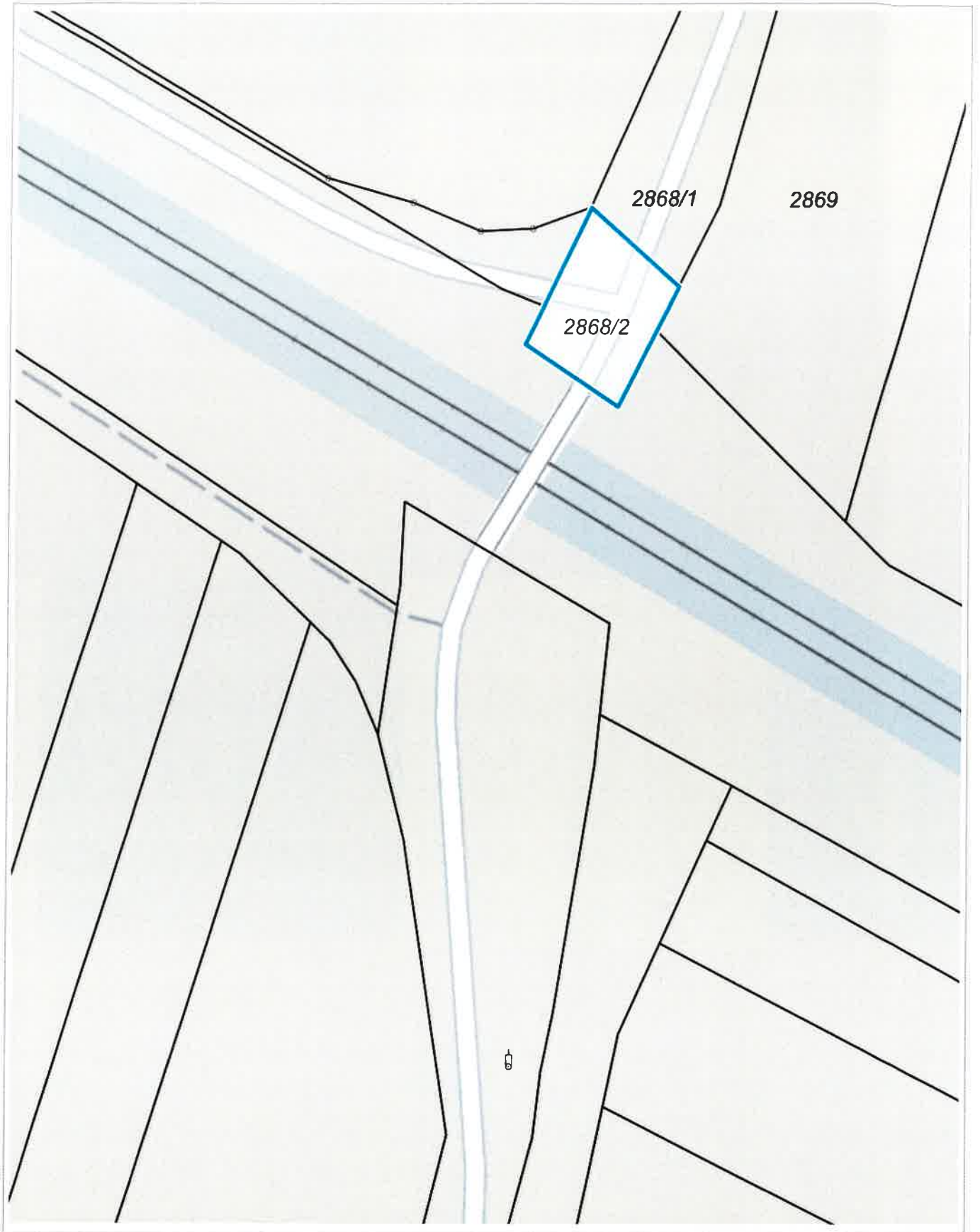
z.c. 2867/41



1 : 472



p.č. 2868/2




1 : 944



26. 10. 2023

anonymous anonymous

7.0.3026/L



200 m

1 : 6 391

© Přispěvatelé OpenStreetMap. RÚIAN: © ČÚZK Katastr: © ČÚZK

Vytisknuto v mapovém řešení Spinbox společnosti © T-MAPY